

Route 66 Museum

ROUTE 66 HISTORIQUE – CURIOSITÉS, HALTES PITTORESQUES ET DINERS

ILLINOIS – MISSOURI – KANSAS – OKLAHOMA – TEXAS – NOUVEAU-MEXIQUE – ARIZONA – CALIFORNIE



ROAD
TRIPS
USA

ROUTE 66 HISTORIQUE – CURIOSITÉS, HALTES PITTORESQUES ET DINERS



De Chicago à Springfield, Illinois	3 h 15 de route / 326 km
De Springfield, Illinois à Saint-Louis, Missouri	1 h 25 de route / 155 km
De Saint-Louis à Springfield, Missouri	3 h 20 de route / 349 km
De Springfield, Missouri à Tulsa, Oklahoma	2 h 45 de route / 291 km
De Tulsa à Oklahoma City, Oklahoma	1 h 30 de route / 172 km
D'Oklahoma City, Oklahoma à Amarillo, Texas	4 h de route / 256 km
D'Amarillo, Texas à Tucumcari, Nouveau-Mexique	1 h 45 de route / 181 km
De Tucumcari à Albuquerque, Nouveau-Mexique	2 h 40 de route / 283 km
D'Albuquerque, Nouveau-Mexique à Holbrook, Arizona	3 h 20 de route / 375 km
De Holbrook à Flagstaff, Arizona	1 h 50 de route / 168 km
De Flagstaff, Arizona à Las Vegas, Nevada	4 h de route / 405 km
De Las Vegas, Nevada à Santa Monica, Californie	5 h de route / 471 km



Tracée en 1926, la Route 66 est l'une des routes les plus emblématiques et les plus célèbres du monde. Cette route, qui s'étend de Chicago, Illinois à Santa Monica, Californie, offre le cadre parfait pour vivre un road trip inoubliable. Empruntez l'ancienne Route 66 à deux voies, en évitant autant que possible les grands axes routiers, et remontez le temps pour découvrir les motels aux enseignes en néon, les attractions insolites en bord de route et les emblématiques diners américains.

DE CHICAGO À SPRINGFIELD, ILLINOIS

Jour 1

Commencez la journée par un petit-déjeuner chez **Lou Mitchell's**, un établissement emblématique de Chicago qui se targue de servir « le meilleur café du monde » depuis 1923. Le point de départ de la Route 66 à Chicago fait l'objet d'une controverse, mais il convient de se référer au panneau de la Route 66 qui se trouve sur Adams Street, juste à l'ouest de l'intersection avec Michigan Avenue. L'insigne de la Route 66, immédiatement reconnaissable, est suspendu au-dessus d'un panneau indiquant « BEGIN », ce qui en fait l'endroit idéal pour prendre votre premier selfie du voyage.

La première halte recommandée est Joliet, dans l'Illinois, où vous pourrez visiter le **Route 66 Museum** et découvrir les « Muffler Men », des statues géantes en fibre de verre apparues le long de la Route dans les années 1960 pour faire la publicité des ateliers de réparation automobile, diners et autres attractions en bord de route. Rencontrez votre premier Muffler Man à Wilmington, le **Gemini Giant** de 9 mètres qui promeut le restaurant **Launching Pad Drive-In**, puis rendez-vous à Dwight pour une halte à l'**Ambler's Texaco Gas Station**, qui fut la plus ancienne station-service du parcours. Lors de votre passage à Pontiac, ne manquez pas de contempler la collection de fresques murales consacrées au président Abraham Lincoln. Pensez à visiter le **Route 66 Hall of Fame and Museum** à Pontiac, qui abrite une collection de publicités, d'enseignes et d'objets d'époque, avant d'arriver à votre destination de la soirée, Springfield.

Hébergement : Springfield, Illinois



DE SPRINGFIELD, ILLINOIS À SAINT-LOUIS, MISSOURI

● ● ● 1 h 25 de route / 155 km


Jour 2

Avant de quitter Springfield, visitez l'**Oak Ridge Cemetery** pour voir la Lincoln Tomb, la dernière demeure du président Lincoln. Le monument de 35 mètres qui entoure sa tombe renferme quatre sculptures qui rendent hommage aux soldats de la guerre de Sécession. Ensuite, rendez-vous à Litchfield pour une halte de courte durée au **Litchfield Museum & Route 66 Welcome Center** avant de déjeuner à l'**Ariston Café**. Ouvert depuis 1935, il fait partie des plus anciens restaurants de la Route 66.

Après le déjeuner, prenez la direction de Saint-Louis, dans le Missouri, en traversant l'impétueux fleuve Mississippi sur le **New Chain of Rocks Bridge**. Faites un petit détour par le vieux Chain of Rocks Bridge, devenu piétonnier, et profitez de la végétation au bord du fleuve. L'impressionnant

Gateway Arch National Park est une halte idéale lorsque vous arrivez à Saint-Louis. Montez à bord d'un téléphérique d'une hauteur de 190 mètres pour accéder au sommet du plus haut monument des États-Unis et laissez-vous émerveiller par la vue imprenable qui s'offre à vous. Explorez le **Museum at the Gateway Arch** pour découvrir l'histoire des États-Unis et même faire une croisière en bateau sur le Mississippi. Pour le dîner, profitez des nombreux restaurants que compte Saint-Louis. Célèbre pour ses côtes grillées, la ville regorge d'excellents restaurants.

Hébergement : Saint-Louis, Missouri



**ROAD
TRIPS
USA**

DE SAINT-LOUIS À SPRINGFIELD, MISSOURI


● ● ● ● ● ● ● 3 h 20 de route / 349 km

Jour 3

Le matin, avant de quitter Saint-Louis, arrêtez-vous chez **Ted Drewes** et savourez une crème anglaise glacée pour le petit-déjeuner. Ensuite, rendez-vous à Stanton, au pied des monts Ozarks, au **Jesse James Wax Museum**, où vous pourrez découvrir la vie et la carrière de l'un des hors-la-loi les plus célèbres des États-Unis, avant de visiter sa fameuse cachette dans les **Meramec Caverns**. Profitez d'une visite guidée de ce joyau naturel de sept étages en empruntant des passerelles naturelles formées par l'érosion des roches calcaires pendant des millions d'années. Arrêtez-vous à Cuba pour visiter le plus ancien motel encore en activité sur la Route 66, le **Wagon Wheel**. Bien qu'il ait été rénové pour offrir un confort moderne, il a conservé son enseigne au néon d'origine.

Le **Missouri Hick Bar-B-Que** est un excellent endroit pour déjeuner. Pour finir, arrêtez-vous à St. Robert pour déguster des friandises au fameux **Uranus Fudge Factory & General Store**. À votre arrivée à Springfield, Missouri visitez le **Route 66 Car Museum**, réputé pour sa collection de voitures anciennes. Pour le dîner, laissez-vous tenter par le **Steak 'n Shake**. Ce restaurant conserve de nombreuses enseignes et éléments de décoration datant de 1962.

Hébergement : Springfield, Missouri



**ROAD
TRIPS
USA**



Ted Drewes Frozen Custard, Saint-Louis, Missouri

DE TULSA À OKLAHOMA CITY, OKLAHOMA

● ● ● ● ● 1 h 30 de route / 172 km

Jour 5

Le matin, commencez votre road trip tranquillement en visitant les nombreux sites de Tulsa en lien avec la Route 66. Chez **Buck Atom's Cosmic Curios**, une ancienne station-service située sur la route, vous pourrez acheter des souvenirs et prendre un selfie avec le Muffler Man **Buck Atom : Space Cowboy**. Autre célèbre Muffler Man à proximité, le **Golden Driller**, un monument de 22 mètres de haut qui commémore la riche histoire pétrolière de Tulsa. Arrêtez-vous pour déjeuner au **Flo's Burger Diner** et savourez le Signature Bomb Burger. Après avoir quitté la ville, rendez-vous sur la **Cyrus Avery Centennial Plaza**, qui rend hommage à l'habitant de Tulsa surnommé le « Père de la Route 66 ». Parcourez la passerelle d'observation pour profiter d'une vue imprenable sur l'historique **Route 66 Bridge**, qui enjambe l'Arkansas.

Lorsque vous traversez Stroud, arrêtez-vous au **Skyliner Motel** pour prendre une photo sous son imposante enseigne rouge en forme de flèche. À Arcadia, ne manquez pas de visiter le **Pops 66 Soda Ranch**. Faites le plein à la station-service et mangez un morceau au restaurant, qui propose plus de 600 boissons gazeuses. Si vous passez par là la nuit, ne manquez pas cet endroit. Une bouteille de soda géante couverte de néons est exposée à l'extérieur.

Hébergement : Oklahoma City, Oklahoma

OKLAHOMA CITY, OKLAHOMA

Jour 6

Explorez la capitale de l'État, Oklahoma City, et retracez les itinéraires de la Route 66 historique. À proximité de la 23e rue, au milieu du Classen Boulevard, se trouve l'un des sites les plus emblématiques de la Route 66 – **The Milk Bottle Grocery**. Prenez une photo de la bouteille de lait géante qui se trouve sur le toit de l'épicerie. Ne manquez pas le **Capitole de l'Oklahoma**. Le remarquable dôme qui le coiffe arbore une statue en bronze d'une figure amérindienne, d'une hauteur de plus de 5 mètres, qui représente les caractéristiques de chacune des 38 nations tribales de l'État reconnues par le gouvernement fédéral. Le soir, explorez l'**Uptown 23rd District**. Découvrez les enseignes au néon empreintes de nostalgie le long de l'ancienne route et laissez-vous tenter par un dîner dans l'un des nombreux restaurants asiatiques de la région, ou rendez-vous au **Cheever's Café**, réputé pour sa « comfort food » raffinée.

Hébergement : Oklahoma City, Oklahoma

Golden Driller, Tulsa, Oklahoma



**ROAD
TRIPS
USA**



OKLAHOMA CITY, OKLAHOMA À AMARILLO, TEXAS

● ● ● ● ● 4 h de route / 256 km

Jour 7

Quittez Oklahoma City et traversez le pont en treillis métallique sur le lac Overholser à la sortie de la ville. Poursuivez le long de la Route 66 et arrêtez-vous au **Route 66 Museum** de Clinton pour découvrir l'histoire de la « route mère », vous attabler dans un diner des années 1950 et découvrir la vie sur la route au travers d'images, de sons et de la musique des big bands de l'âge d'or. Lorsque vous franchissez la frontière de l'État du Texas, arrêtez-vous au magnifique **Tower Station and U-Drop Inn Café**. Cet édifice Art déco était autrefois une station-service et un café très fréquentés par les voyageurs de la Route 66. Aujourd'hui, le café a été entièrement restauré et abrite un musée et une boutique de souvenirs. À Groom, prenez une photo de la **Leaning Tower of Texas**, un château d'eau fantaisiste bâti de manière à donner l'impression qu'il va s'effondrer à tout moment. Le soir, à Amarillo, visitez le **Big Texan Steak Ranch**, célèbre pour son architecture atypique et ses steaks grillés à la flamme. Si vous avez un gros appétit, relevez le 72oz Steak Challenge, qui consiste à manger un steak de 2 kilos.

Hébergement : Amarillo, Texas

D'AMARILLO, TEXAS À TUCUMCARI, NOUVEAU-MEXIQUE

● ● ● ● ● 1 h 45 de route / 181 km

Jour 8

À quelques kilomètres à l'ouest d'Amarillo se trouve le célèbre **Cadillac Ranch**, une installation impressionnante composée de dix Cadillac recouvertes de graffitis et à moitié enterrées dans le désert du Texas. Impossible de voir cette ode psychédélique aux voitures sans prendre une photo. Un peu à l'ouest, célébrez votre arrivée à mi-chemin de la Route 66 au **Midpoint Café** d'Adrian. Après le déjeuner, prenez la route vers l'ouest jusqu'à la ville fantôme historique de Glenrio. Le **district historique de Glenrio** est situé à la frontière des États du Texas et du Nouveau-Mexique. Les habitants de la région affirment qu'il a servi de lieu de tournage pour le film « The Grapes of Wrath » (« Les Raisins de la colère »), sorti en 1940. Vous pouvez encore voir l'ancien tracé de la Route 66 parmi les nombreux édifices historiques désormais innocupés. Profitez d'un dîner au **Del's Restaurant** de Tucumcari, au Nouveau-Mexique. Il est facilement repérable grâce à la vache géante qui se trouve à l'extérieur. Avec ses enseignes au néon, son architecture typiquement américaine et ses motels tenus par des gens du coin, Tucumcari offre d'innombrables occasions de prendre des photos qui mettent en valeur le charme unique de la Route 66. Le soir, prenez le temps d'explorer les sites historiques, et ne manquez pas de visiter le **Blue Swallow Motel**.

Hébergement :
Tucumcari, Nouveau-Mexique





DE TUCUMCARI À ALBUQUERQUE, NOUVEAU-MEXIQUE


• • • • • • • 2 h 40 de route / 283 km

Jour 9

Avant de quitter la ville, arrêtez-vous à la boutique de souvenirs **Tee Pee Curios**, repérable au tipi en béton coloré qui se trouve à l'extérieur. Passez prendre votre petit-déjeuner au diner rétro **Kix on 66**. Commandez un plateau Kingman et des roulés à la cannelle géants. En allant à l'ouest, faites une halte dans la ville historique de Santa Rosa pour vous baigner dans le célèbre **Blue Hole**. Visitez le centre-ville où trône le magnifique **Palais de justice du comté de Guadalupe**. Empruntez la Route 66 historique à la sortie de la ville, en direction du nord-ouest, pour rejoindre le centre-ville de Santa Fe. Explorez **la basilique-cathédrale de Saint-François-d'Assise**

et le luxueux hôtel **La Fonda on the Plaza**, puis déjeunez à **La Plazuela**, dans la cour de l'hôtel. Le segment menant de Santa Fe à Albuquerque était autrefois l'un des plus difficiles du trajet, car il descendait de 150 mètres en seulement trois kilomètres grâce à 26 lacets incroyablement raides. Commencez votre séjour à Albuquerque par un dîner-détente au **66 Diner**, situé dans une ancienne station-service Phillips. Essayez le cheeseburger au chili vert et gardez un peu de place pour goûter à une tarte maison.

Hébergement : *Albuquerque, Nouveau-Mexique*



ALBUQUERQUE, NOUVEAU-MEXIQUE

Jour 10

Le matin, visitez la **vieille ville** et le **centre-ville** d'Albuquerque, à proximité de Central Avenue, une section de l'ancienne Route 66. Parmi les incontournables, le **KiMo Theater**, une merveille de l'architecture Pueblo Deco, et l'**église San Felipe de Neri**, une des constructions les plus anciennes de la ville. Arrêtez-vous pour déjeuner au **Dog House Drive In**, que les amateurs de télévision auront vu dans les séries télévisées « Breaking Bad » et « Better Call Saul ». Après plus de 50 ans, ce restaurant est resté pratiquement le même, servant des hot-dogs, des hamburgers et des milk-shakes dans une modeste baraque en briques. Le Dog House arbore

l'une des enseignes au néon les plus reconnaissables du parcours, qui ravit les visiteurs avec sa représentation d'un teckel allongé remuant la queue et mâchant un chapelet de saucisses. Après le déjeuner, visitez le quartier historique de **Nob Hill** pour découvrir Central Avenue, avec ses néons lumineux et ses enseignes marquant l'emplacement de l'ancienne Route 66. Ce quartier est réputé pour sa vie nocturne colorée et ses divers restaurants. Si vous aimez la cuisine mexicaine, testez le fantaisiste **Range Café**.

Hébergement : Albuquerque, Nouveau-Mexique



ROAD
TRIPS
USA



Vieille ville, Albuquerque, Nouveau-Mexique



Painted Desert, Arizona

D'ALBUQUERQUE, NOUVEAU-MEXIQUE À HOLBROOK, ARIZONA

● ● ● ● ● ● ● 3 h 20 de route / 375 km


Jour 11

Reprenez la route vers l'ouest et faites votre première halte dans le petit village de San Fidel pour découvrir l'**Acoma Curio Shop**. Célèbre pour ses murs en adobe, sa façade de style minier et son toit en tôle, ce petit bâtiment abandonné est l'une des haltes incontournables de la Route 66. Poursuivez jusqu'à Thoreau, un autre petit village le long de la Route 66 qui se distingue par ses racines navajo. L'endroit est réputé pour ses bijoux en turquoise et en argent et ses tapis artisanaux. L'ancien garage/station-service **Roy T. Hermans** est une halte idéale pour prendre un selfie. Bien qu'il n'y ait plus d'essence, les Hermans y tiennent toujours un atelier de réparation.

Rendez-vous en Arizona et faites votre dernière halte de la journée dans l'une des merveilles naturelles qui jalonnent la Route 66, le **Petrified Forest**

National Park. Explorez ses paysages exceptionnels le long de sa route principale de 45 kilomètres. Celle-ci traverse le **Crystal Forest Trail**, une zone où l'on trouve des troncs d'arbres géants qui se sont pétrifiés jusqu'à devenir du quartz pratiquement solide, et l'impressionnant **Painted Desert**, ainsi nommé pour sa palette de couleurs. Le soir, séjournez à Holbrook dans l'emblématique **Wigwam Village Motel #6** et passez une bonne nuit de sommeil dans un tipi surdimensionné.

Hébergement : Holbrook, Arizona



DE HOLBROOK À FLAGSTAFF, ARIZONA


● ● ● ● ● 1 h 50 de route / 168 km

Jour 12

Quittez Holbrook et prenez un petit-déjeuner tardif dans la ville voisine de Winslow, au **La Posada Hotel**, dans la fameuse Turquoise Room. Ouvert en 1930 puis considéré comme l'un des hôtels les plus luxueux du Sud-Ouest, ce joyau de l'Arizona a retrouvé sa gloire d'antan dans les années 1990. Il reste l'une des haltes les plus populaires de la Route 66. La ville de Winslow regorge de trésors historiques et modernes. Visitez le **Standin'on the Corner Park** situé à l'intersection de Kinsley et d'East 2nd Street, construit pour commémorer le premier tube du groupe américain The Eagles, « Take it Easy », qui mentionne Winslow. Le parc donne vie aux paroles de la chanson avec une statue d'un chanteur tenant une guitare et une peinture murale représentant « une fille » assise « dans un camion Ford à plateau ».

Juste à la sortie de Winslow, arrêtez-vous pour voir le **Meteor Crater**, où une météorite est tombée sur Terre il y a environ 50 000 ans. Ensuite, dirigez-vous vers Flagstaff, et n'oubliez pas de vous arrêter pour déjeuner chez **Miz Zip's**, un établissement rétro de la Route 66 qui sert des hamburgers et des tartes. Après le déjeuner, admirez la fresque murale de **South San Francisco Street**, qui s'étend sur un pâté de maisons, ou faites une visite autoguidée depuis le **Visitor Center** si vous voulez en savoir plus. L'après-midi, rendez-vous au **Grand Canyon National Park**, à 90 minutes de route, pour admirer la beauté imprenable de la **rive sud**. Observez le coucher de soleil sur les roches rouges du Grand Canyon pour un spectacle inoubliable. Retournez à Flagstaff pour découvrir de nombreuses enseignes au néon emblématiques, notamment le chariot et les chevaux qui décorent le **Western Hills Motel**.

Hébergement : Flagstaff, Arizona



**ROAD
TRIPS
USA**



LAS VEGAS, NEVADA

Jour 14

Las Vegas, dans le Nevada, a tout pour plaire. Si vous souhaitez découvrir les origines de Las Vegas, rendez-vous au centre-ville et visitez le **Mob Museum** pour découvrir l'histoire du crime organisé aux États-Unis. Prenez le temps de déjeuner à l'**Atomic Liquors**, dont le toit était autrefois un lieu d'observation des explosions atomiques dans le désert du Nevada. Visitez le **Neon Museum Las Vegas**, où des enseignes emblématiques

d'anciens hôtels ont été reconstituées. Pour clore votre journée, visitez le **Strip de Las Vegas** pour admirer les néons et la vie nocturne inoubliable qui ont fait la renommée mondiale de cette ville grisante.

Hébergement : Las Vegas, Nevada



